

## RESOLUCIÓN LEGISLATIVA N° 006-GADPRLA-2026

### EL PLENO DEL GOBIERNO AUTÓNOMO DESCENTRALIZADO PARROQUIAL RURAL LUZ DE AMÉRICA

#### CONSIDERANDO:

**Que**, el artículo 82 de la Constitución de la República del Ecuador reconoce el derecho a la seguridad jurídica, basado en la existencia de normas previas, claras, públicas y aplicadas por las autoridades competentes;

**Que**, el artículo 226 de la Constitución señala: "Las instituciones del Estado, sus organismos, dependencias, las servidoras o servidores públicos y las personas que actúen en virtud de una potestad estatal ejercerán solamente las competencias y facultades que les sean atribuidas en la Constitución y la ley. Tendrán el deber de coordinar acciones para el cumplimiento de sus fines y hacer efectivo el goce y ejercicio de los derechos reconocidos en la Constitución";

**Que**, el artículo 227 de la Constitución señala: "La administración pública constituye un servicio a la colectividad que se rige por los principios de eficacia, eficiencia, calidad, jerarquía, desconcentración, descentralización, coordinación, participación, planificación, transparencia y evaluación";

**Que**, el artículo 241 de la Constitución señala: "La planificación garantizará el ordenamiento territorial y será obligatoria en todos los gobiernos autónomos descentralizados";

**Que**, el artículo 275 inciso segundo de la Constitución señala: "El Estado planificará el desarrollo del país para garantizar el ejercicio de los derechos, la consecución de los objetivos del régimen de desarrollo y los principios consagrados en la Constitución. La planificación propiciará la equidad social y territorial, promoverá la concertación, y será participativa, descentralizada, desconcentrada y transparente";

**Que**, el artículo 10 inciso final del Código Orgánico de Planificación y Finanzas Públicas (en adelante COPYFP), señala: "... se desarrollará una Estrategia Territorial Nacional como instrumento complementario del Plan Nacional de Desarrollo, y procedimientos de coordinación y armonización entre el gobierno central y los gobiernos autónomos descentralizados para permitir la articulación de los procesos de planificación territorial en el ámbito de sus competencias";

**Que**, el artículo 12 del COPYFP, señala: "Planificación de los Gobiernos Autónomos Descentralizados. - La planificación del desarrollo y el ordenamiento territorial es competencia de los gobiernos autónomos descentralizados en sus territorios. Se ejercerá a través de sus planes propios y demás instrumentos, en articulación y coordinación con los

diferentes niveles de gobierno, en el ámbito del Sistema Nacional Descentralizado de Planificación Participativa";

**Que,** el artículo 16 del COPYFP, respecto a la articulación y complementariedad de las políticas públicas señala: "En los procesos de formulación y ejecución de las políticas públicas, se establecerán mecanismos de coordinación que garanticen la coherencia y complementariedad entre las intervenciones de los distintos niveles de gobierno. Para este efecto, los instrumentos de planificación de los gobiernos autónomos descentralizados propiciarán la incorporación de las intervenciones que requieran la participación del nivel desconcentrado de la función ejecutiva; asimismo las entidades desconcentradas de la función ejecutiva, incorporarán en sus instrumentos de planificación las intervenciones que se ejecuten de manera concertada con los gobiernos autónomos descentralizados";

**Que,** el artículo 28 del COPYFP, en su artículo 28, regula la conformación de los Consejo de Planificación de los GAD's, y para los gobiernos parroquiales rurales la integran: 1. El Presidente de la Junta Parroquial; 2. Un representante de los demás vocales de la Junta Parroquial; 3. Un técnico ad honorem o servidor designado por el Presidente de la Junta Parroquial; y, 4. Tres representantes delegados por las instancias de participación, de conformidad con lo establecido en la ley y sus actos normativos respectivos.

**Que,** el artículo 29, numeral 2) del COPYFP, respecto a las funciones del Consejo de Planificación señala: "Velar por la coherencia del plan de desarrollo y de ordenamiento territorial con los planes de los demás niveles de gobierno y con el Plan Nacional de Desarrollo";

**Que,** el artículo 43 del COPYFP respecto a los planes de desarrollo y ordenamiento territorial señala: "Los planes de desarrollo y ordenamiento territorial son los instrumentos de planificación que contienen las directrices principales de los Gobiernos Autónomos Descentralizados respecto de las decisiones estratégicas de desarrollo y que permiten la gestión concertada y articulada del territorio. Los planes de ordenamiento territorial deberán articular las políticas de desarrollo y las directrices de ordenamiento del territorio, en el marco de las competencias propias de cada nivel de gobierno y velarán por el cumplimiento de la función social y ambiental de la propiedad. Los gobiernos parroquiales rurales podrán formular un solo plan de desarrollo y ordenamiento territorial. Los planes de desarrollo y ordenamiento territorial regionales, provinciales y parroquiales se articularán entre sí, debiendo observar, de manera obligatoria, lo dispuesto en los planes de desarrollo y ordenamiento territorial cantonal y/o distrital respecto de la asignación y regulación del uso y ocupación del suelo";

**Que,** el artículo 42 del COPFP determina los componentes mínimos del PDOT (diagnóstico, propuesta y modelo de gestión), dispone que para la

propuesta se considerará la ETN, y manda que los PDOT consideren la propuesta de planes de niveles superiores e inferiores de gobierno, así como el Plan Nacional de Desarrollo vigente;

**Que**, el artículo 49 COPYFP respecto a la sujeción a los planes de desarrollo y de ordenamiento territorial señala: "Los planes de desarrollo y de ordenamiento territorial serán referentes obligatorios para la elaboración de planes de inversión, presupuestos y demás instrumentos de gestión de cada gobierno autónomo descentralizado";

**Que**, el artículo 8 numeral 2) del RG\_COPYFP, respecto a las atribuciones del Consejo Nacional de Planificación señala: "Aprobar las directrices y normas sobre planificación que involucren a los diferentes niveles de gobierno;

**Que**, el art. 10 del RG\_COPYFP, respecto a la articulación de la planificación local y sectorial con el Plan Nacional de Desarrollo señala: "Una vez aprobado el Plan Nacional de Desarrollo, los consejos sectoriales y los consejos locales de planificación deberán actualizar su planificación a través de las instancias correspondientes. Para el efecto la Secretaría Nacional de Planificación y Desarrollo, emitirá la norma y directrices metodológicas correspondientes, definirá los plazos a los cuales deben sujetarse las entidades públicas y coordinará y acompañará a este proceso";

**Que**, el Art. 21 del RG\_COPYFP respecto a los planes de desarrollo y planes de ordenamiento territorial de los gobiernos autónomos descentralizados señala: "Los planes de desarrollo y de ordenamiento territorial son los instrumentos de Planificación que permiten la gestión concertada y articulada del territorio de los gobiernos autónomos descentralizados. Todos los niveles de gobierno deberán considerar obligatoriamente las directrices y orientaciones definidas en los instrumentos de carácter nacional para el ordenamiento territorial. Las propuestas que incidan en el territorio de un gobierno autónomo descentralizado, deberán acordarse entre los actores públicos y -privados involucrados y con el gobierno autónomo descentralizado respectivo, e incorporarse en los planes de desarrollo y ordenamiento territorial de conformidad con lo previsto en este reglamento y demás normativa aplicable. Todo acto administrativo o normativo, decisión o acción que un gobierno autónomo descentralizado adopte para la Planificación del desarrollo y ordenamiento territorial, se realizará obligatoriamente en coherencia y concordancia con lo establecido en los respectivos planes de desarrollo y ordenamiento territorial. La Secretaría Nacional de Planificación y Desarrollo expedirá la norma técnica correspondiente para su formulación, articulación y coordinación";

**Que**, el art. 23 penúltimo y último inciso del RG\_COPYFP señala: "Los planes de desarrollo y ordenamiento territorial de los gobiernos autónomos descentralizados considerarán la propuesta de los planes de los niveles superiores e inferiores de gobierno. Se podrán realizar ajustes a los

programas establecidos en los planes de desarrollo y de ordenamiento territorial vigentes, siempre y cuando dichas modificaciones se justifiquen técnicamente ante el órgano legislativo del gobierno autónomo descentralizado respectivo, y se lo haga en el marco del Plan Plurianual de Inversión":

**Que**, con Resolución No. SOT-DS-2023-013, publicado en el Registro Oficial No. 404 del 26 de septiembre de 2023, el Superintendente de Ordenamiento Territorial, Uso y Gestión del Suelo (Mgs. Pablo Ramiro Iglesias Paladines), con su última reforma de fecha 20 de enero de 2026, aprueba y expide el Código Sustantivo de la Superintendente de Ordenamiento Territorial, Uso y Gestión del Suelo (en adelante Código Sustantivo);

**Que**, el art. 117 del Código Sustantivo, señala los parámetros para la verificación del registro de instrumentos de ordenamiento territorial y de uso y gestión del suelo, en los términos siguientes:

"a) Constancia de carga en la plataforma de la Superintendencia de Ordenamiento Territorial, Uso y Gestión de Suelo establecida para el efecto:

- 1) Plan de Desarrollo y Ordenamiento Territorial, de los niveles de gobierno provincial, cantonal, distrital metropolitano y parroquial.
- 2) Acta de resolución favorable del consejo de planificación de los niveles de gobierno provincial, cantonal, distrital metropolitano y parroquial.
- 3) Plan de Uso y Gestión de Suelo para los gobiernos autónomos descentralizados municipales y metropolitanos.
- 4) Ordenanza que sanciona y pone en vigencia el PDOT y PUGS, para los gobiernos autónomos descentralizados municipales y metropolitanos debidamente publicados en el registro oficial.
- 5) Ordenanza, resolución o acto normativo que sanciona y pone en vigencia el PDOT, para los gobiernos autónomos descentralizados provinciales y parroquiales debidamente publicado en el registro oficial.

b) Correspondencia de contenido. - Para efecto de la verificación del contenido se observará los numerales 1, 2, 3, 4 y 5 del literal a) del presente artículo.

c) Además de la Constancia y la Concordancia como parámetros establecidos para el proceso de verificación de los Instrumentos de Ordenamiento Territorial, Planeamiento Urbanístico, Uso y Gestión del Suelo, la SOT podrá implementar otros parámetros que considere necesarios, los cuales serán incorporados en los instrumentos que se desarrollen para tal efecto";

**Que**, el art. 104 del Código Sustantivo, en cuanto a la responsabilidad del registro, señala: "Será de exclusiva responsabilidad de los Gobiernos Autónomos Descentralizados registrar la formulación de los Planes de Desarrollo y Ordenamiento Territorial, Uso y Gestión del Suelo, la información geográfica, y/o sus actualizaciones o modificaciones, las Ordenanzas, resolución o acto normativo de aprobación debidamente publicado en el Registro Oficial, dependiendo de su nivel administrativo, en la plataforma de la SOT establecida para el efecto, conforme a las

formas y plazos previamente establecidos en la Ley y sus Reglamentos. Los Gobiernos Autónomos Descentralizados responderán por la veracidad y autenticidad de la información y se considerará como información oficial";

**Que,** el art. 105 del Código Sustantivo, señala: "El término para que los Gobiernos Autónomos Descentralizados puedan registrar la información mencionada en el presente Título en la plataforma de la SOT establecida para el efecto, no será mayor de sesenta (60) días, contados desde la publicación en el Registro Oficial del acto normativo de aprobación de los instrumentos de ordenamiento territorial";

**Que,** el art. 3 letra e) del Código Orgánico de Organización Territorial Autonomía y Descentralización (en adelante COOTAD), respecto a los principios señala: "El ejercicio de la autoridad y las potestades públicas de los gobiernos autónomos descentralizados se regirán por los siguientes principios: e) Complementariedad.- Los gobiernos autónomos descentralizados tienen la obligación compartida de articular sus planes de desarrollo territorial al Plan Nacional de Desarrollo y gestionar sus competencias de manera complementaria para hacer efectivos los derechos de la ciudadanía y el régimen del buen vivir y contribuir así al mejoramiento de los impactos de las políticas públicas promovidas por el Estado ecuatoriano";

**Que,** el art. 67 letra b) del COOTAD respecto a las atribuciones de la junta parroquial señala: "b) Aprobar el plan parroquial de desarrollo y el de ordenamiento territorial formulados participativamente con la acción del consejo parroquial de planificación y las instancias de participación, así como evaluar la ejecución";

**Que,** el art. 300 del COOTAD señala: "Los consejos de planificación participativa de los gobiernos autónomos descentralizados participarán en el proceso de formulación, seguimiento y evaluación de sus planes y emitirán resolución favorable sobre las prioridades estratégicas de desarrollo como requisito indispensable para su aprobación ante el órgano legislativo correspondiente. Los consejos de planificación de los gobiernos autónomos descentralizados estarán presididos por sus máximos representantes. Su conformación y atribuciones serán definidas por la ley";

**Que,** el art. 304 letra b) del COOTAD respecto al sistema de participación ciudadana: "b) Participar en formulación, ejecución, seguimiento y evaluación de los planes de desarrollo y de ordenamiento territorial y demás instrumentos de planeamiento del suelo y su gestión y, en general, en la definición de propuestas de inversión pública";

**Que,** el art. 323, inciso segundo, letra a) del COOTAD señala: "En las juntas parroquiales rurales se requerirá de dos sesiones en días distintos para el debate y aprobación de acuerdos y resoluciones en los siguientes

casos: a) Aprobación del plan de desarrollo parroquial y de ordenamiento territorial";

**Que**, el art. 324, inciso primero del COOTAD señala: "El ejecutivo del gobierno autónomo descentralizado publicará todas las normas aprobadas en su gaceta oficial, en el dominio web de la institución y en el Registro Oficial";

**Que**, el art. 66 de la Ley Orgánica de Participación Ciudadana, señala: "Los consejos locales de planificación. - Son espacios encargados de la formulación de los planes de desarrollo, así como de las políticas locales y sectoriales que se elaborarán a partir de las prioridades, objetivos estratégicos del territorio, ejes y líneas de acción, definidos en las instancias de participación; estarán articulados al Sistema Nacional de Planificación. Estos consejos estarán integrados por, al menos un treinta por ciento (30%) de representantes de la ciudadanía. Serán designados por las instancias locales de participación del nivel de gobierno correspondiente. Su conformación y funciones se definirán en la ley que regula la planificación nacional";

**Que**, mediante Resolución Legislativa N° 014-GADPRPP-2024 de fecha 08 de mayo del 2024 el Gobierno Autónomo Descentralizado Parroquial Rural Luz de America RESOLVIÓ, aprobar el Plan de Desarrollo y Ordenamiento Territorial Luz de América (PDOT). Instrumento que fue debidamente publicado en el Registro Oficial, con fecha 10 de marzo de 2025;

**Que**, mediante el ACUERDO No. SGAPPG-2025-005 de fecha 19 de diciembre de 2025, la Secretaría General de la Administración Pública, Planificación y Gabinete expidió las "Directrices para la alineación de los Planes de Desarrollo y Ordenamiento Territorial (PDOT) al Plan Nacional de Desarrollo "ECUADOR NO SE DETIENE" 2025-2029, su Estrategia Territorial Nacional (ETN) ya los Objetivos de Desarrollo Sostenible (ODS)". Adicional, dispone a la Subsecretaría General de Planificación la difusión y aplicación de las "Directrices para la alineación de los Planes de Desarrollo Ordenamiento Territorial (PDOT) al Plan Nacional de Desarrollo "ECUADOR NO SE DETIENE" 2025-2029, su Estrategia Territorial Nacional (ETN) y a los Objetivos de Desarrollo Sostenible (ODS)";

**Que**, mediante fe de erratas de fecha 02 de febrero de 2026, suscrita por la Mgs. Cynthia Natalie Gellibert Mora, Secretaria General de la Administración Pública, Planificación y Gabinete, señala: "Por un lapsus calami, en la identificación del Acuerdo se hizo constar: "ACUERDO No. SGAPPG-2025-005", siendo lo correcto: "ACUERDO No. SGAPPG-2025-007";

**Que**, en sesión de fecha 25 de marzo del 2026, el Consejo de Planificación del Gobierno Autónomo Descentralizado Parroquial Rural Luz de America, emitió resolución favorable en cuanto a la Alineación del Plan De Desarrollo y Ordenamiento Territorial de la Parroquia Rural Luz de


América, al Plan Nacional de Desarrollo "Ecuador no se Detiene", 2025–2029. (Se adjunta al presente el acta y resolución correspondiente);

**Que**, con fecha 25 de marzo del 2026 el Abg. Cristian Israel Hernández Saltos, presidente del Gobierno Autónomo Descentralizado Parroquial Rural Luz de América emitió la convocatoria para la sesión extraordinaria a fin de tratar el siguiente punto: "Conocimiento, análisis, aprobación y resolución en primer debate de la Alineación del Plan de Desarrollo y Ordenamiento Territorial de la Parroquia Rural Luz de América, al Plan Nacional de Desarrollo "Ecuador no se Detiene", 2025–2029. Sesión en la que la junta parroquial resolvió en primer debate acoger la resolución favorable del Consejo de Planificación, y aprobar la Alineación del Plan de Desarrollo y Ordenamiento Territorial de la Parroquia Rural Luz de América, al Plan Nacional de Desarrollo "Ecuador no se Detiene", 2025–2029.;

**Que**, en ejercicio de las atribuciones señaladas en el artículo 70 literal a) y artículo 8 del COOTAD, una vez autorizado por la junta parroquial, la aprobación del contenido al que hace referencia este artículo será comunicada a los interesados, sin perjuicio de disponer su publicación en cualquiera de los medios, de existir mérito para ello.

#### RESUELVEN:


1. **APROBAR EN PRIMERA INSTANCIA LA ALINEACIÓN DEL PLAN DE DESARROLLO Y ORDENAMIENTO TERRITORIAL DE LA PARROQUIA RURAL LUZ DE AMÉRICA, AL PLAN NACIONAL DE DESARROLLO "ECUADOR NO SE DETIENE", 2025–2029**
2. **DECLARAR** a la presente Resolución de ejecución inmediata.
3. **COMUNÍQUESE:** La presente Resolución fue expedida por el Gobierno Autónomo Descentralizado Parroquial Luz de América en sesión extraordinaria que se desarrolló el día jueves 26 de marzo del año dos mil veintiséis a las 12H30.



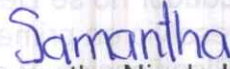
Abg. Cristian Israel Hernández Saltos  
**PRESIDENTE**



Sr. Eddy Leonardo Vélez Román  
**VOCAL**




Lic. Lida Teresa Valle Acaro  
**VOCAL**



Srta. Samantha Nicole Intriago Castro  
**VOCAL**

**CERTIFICACIÓN:** La presente resolución fue aprobada por el pleno del Gobierno Rural Luz de América, en Sesión extraordinaria realizada a las 12H30, del jueves 26 de marzo del año dos mil veintiséis. **LO CERTIFICO.**



Abg. Karen Paola Alvarez Alvarez  
**SECRETARIA**

